

PLAN D'AFFECTATION DES ZONES
SECTEUR MORGINS

Echelle 1:4'000

Adopté par le Conseil Communal, le

Le Président

Le Secrétaire

Approuvé par l'Assemblée Primaire, le 8 juin 1997

Le Président

Le Secrétaire






























Homologué par le Conseil d'Etat, le 31 octobre 2000

Le Chancelier

Auteur du plan : J.P. & A. Oris, architectes SIA urbanismes FUS
 Informatisation du plan : Bureau de géomètre Jean-Michel Vuadens SA à Monthey

Monthey, novembre 2001 - janvier 2009
 Imprimé, janvier 2009

LEGENDE

-  Zone du centre - DS II
 -  Zone d'extension du centre - DS II
 -  Zone mixte hôtelière et touristique
 -  Zone de moyenne densité - DS II
 -  Zone de faible densité - DS II
 -  Zone de constructions publiques A - DS II
 -  Zone de constructions et d'installations publiques et semi-publiques B - DS III
 -  Zone de constructions et d'intérêt général C - DS III
 -  Zone de camping et de caravanning - DS II
 -  Zone de dépôt de matériaux - DS IV
 -  Zone à aménager
 -  Zone d'affectation différée
 -  Zone agricole II
 -  Aire forestière
 -  Cours d'eau-Lac
 -  Zone de protection de la nature
 -  Zone de protection du paysage
 -  Zone d'activité sportives : domaine skiable alpin et nordique
- Indicatif**
-  Piste principale balisée
 -  Périmètre de danger d'avalanche
 -  Zone de danger d'avalanche rouge
 -  Zone de danger d'avalanche bleue
 -  Zone de danger d'instabilité de terrain A
 -  Zone de danger d'instabilité de terrain B
 -  Zone de danger d'instabilité de terrain C
 -  Zone de protection des sources SI
 -  Zone de protection des sources SII
 -  Zone de protection des sources SIII
 -  Zone de protection des sources provisoire

